











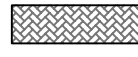












# Zeichenerklärung

Anlage 3.4  
zur BV0036/2011

## Legende

	Fernwärmeleitung, Leitungsbestand
	Fernwärmeleitung, geplant
	Kabel Telekom
	Kanal Schmutzwasser (Lage Gauß-Krüger 42/83, Höhe NN)
	Kanal Regenwasser
	Kanal Regenwasser (betriebsfremd)
	Trinkwasser
	Kabel E.ON edis
	Gasleitung

Lage der Leitungen ist nachrichtlich aus Bestandsplänen der Versorgungsunternehmen übernommen. Maßgeblich sind die Angaben in den Bestandsplänen, die vor Baubeginn von den Versorgungsunternehmen einzuholen sind.

2011	nach 2011	
		Zufahrt
		Platz
		Gehweg
		Parken
		Sicherheitsstreifen
		Grünstreifen
		Auffüllung und Ansaat nach Abbruch
	vorh. Baum fällen	 
		Baum neu Kiefer Ahorn

## Technisches Büro für Wasserwirtschaft und Landeskultur GmbH



Goethestraße 1  
16259 Bad Freienwalde  
Tel.-Nr.: (03344) 41650  
Fax-Nr.: (03344) 416544  
email:tbwl.ingenieur@t-online.de

Projekt:  Straßenbau Hennigsdorf		Zeichen	Datum
	bearbeitet:	Sr	02/2011
	gezeichnet:	Gr	02/2011
Objekt:  Paul - Schreier - Straße	geprüft:		
	3.Änderung		
	2.Änderung		
	1.Änderung		
Darstellung: Lageplan	Phase: EP	Maßstab: ohne	Blatt-Nr.: 1-2