




















**Legende**

-  vorh. Baum
-  Baum Fällung (geplant)
-  Baumgrund/ Baumscheibe
-  Gehwegplatten
-  Granitpflaster (Postplatz)
-  Bänderung (Platz)
-  Granitpflaster (Fahrbahn)
-  Betonpflaster (Radweg)
-  Betonpflaster (Havelpassage)
-  Asphalt (Straße)
-  Stelenmastleuchte (Platz)
-  Leuchte (Rathenaustraße)
-  Bodeneinbaustrahler (Platz)
-  vorh. Bank mit Abfallbehälter
-  vorh. Fahrradständer
-  Rasen (Grünfläche)
-  Staudenband (Grünfläche)

Nr.	Art der Änderung	Datum	Name	Zeichen

Bestandsvermessung: Vermessungsbüro Norbert Hagen Berliner Straße 5 16540 Hohen Neuendorf	Lagebezug	ETRS 89
	Höhenbezug	DHHN 92
	Gemarkung	Hennigsdorf
	Datum	2016

Planung:  Ingenieurbüro Börjes GmbH & Co.KG Lehnitzstraße 17-19 16515 Oranienburg Tel: 0 33 01/59 90-0 <b>BERATENDE INGENIEURE</b>	Projekt-Nr.:	716.041		
		Datum	Name	Zeichen
	bearbeitet	April 2016	M. Polkowski	
	gezeichnet	April 2016	M. Polkowski	
	geprüft	April 2016	A. Börjes	

Auftraggeber: <b>Stadt Hennigsdorf</b> Rathausplatz 1 16761 Hennigsdorf 	Unterlage:	5
	Blatt Nr.:	1
	Reg. Nr.:	
	Datum	Zeichen

Vorhaben: Barrierefreie und funktionale Umgestaltung des Postplatzes in Hennigsdorf Entwurfsplanung	geprüft	<b>Bestandsplan - Postplatz</b> Maßstab 1 : 500
--	---------	--